
	<p>ESTADO DE MATO GROSSO</p> <p>PREFEITURA MUNICIPAL DE MATUPÁ</p> <p>SECRETARIA MUNICIPAL DE SAÚDE</p> <p>VIGILÂNCIA EM SAÚDE AMBIENTAL</p>	
---	--	---

Boletim Informativo das Condições do Tempo - nº38/2021
SMS – MATUPÁ/MT.

01 - Previsões do tempo para o município de MATUPÁ – MT, período de 15/10/2021 a 19/10/2021.

	DATA	PREVISÃO	TEMPERATURA (°C)		UV
			MIN	MAX	
MUNICÍPIO MATUPÁ/MT	15/10	80% DE PROB. DE CHUVA	24	34	13
	16/10	60% DE PROB. DE CHUVA	24	32	13
	17/10	5% DE PROB. DE CHUVA	24	36	13
	18/10	70% DE PROB. DE CHUVA	21	31	13
	19/10	70% DE PROB. DE CHUVA	20	30	13

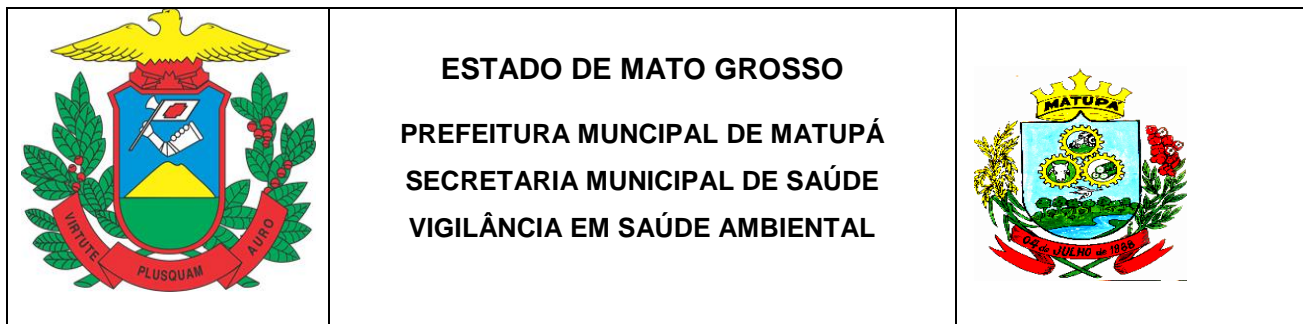
Fonte: CPTEC/INPE – Centro de Previsão de Tempo e Estudos Climáticos.

02 - Monitoramento de Focos de Calor “Queimadas”, município de Matupá-MT.

ESTADO	MUNICÍPIO	PERÍODO	Nº DE FOCOS MT	Nº DE FOCOS MUN.	% OCORRENCIA MUN.
MT	MATUPÁ	01/10/2021 – 15/10/2021	1579	3	0.2%

ALERTAMOS, que independente das condições do tempo e qualidade do ar, lembramos que estamos passando por uma situação de pandemia, ocasionada pela COVID – 19 doença causada pelo Coronavírus (SARS-CoV-2), e reforçamos que a prevenção e o combate as queimadas são imprescindíveis. Assim, orientamos que, independente do grupo de risco, ao apresentar sintomas como (febre, dor de garganta, tosse seca, cansaço e dificuldade de respirar), procurar a unidade de saúde mais próxima para avaliação médica. E ao sair de casa, no trabalho, no ônibus ou Uber, no supermercado ou outro comércio, em (hospitais, consultórios médicos e odontológicos, policlínicas, PSF, farmácias, etc) **use máscara.**





03 - Alertas quanto ao Tempo.

Medidas de proteção ambiental

- Não fazer fogueiras nas proximidades de matas, florestas ou em áreas urbanas;
- Atenção redobrada ao trafegarem por regiões sujeita a incêndios;
- Evitar jogar pontas de cigarros para fora dos veículos.

Medidas de proteção pessoal

- Evitar exercícios físicos e exposição ao ar livre entre 10 e 16 horas;
- Umidificar o ambiente através de vaporizadores, toalhas molhadas, recipientes com água, umidificação de jardins, etc.;
- Permanecer em locais protegidos do sol ou em áreas arborizadas;
- Evitar aglomerações em ambientes fechados.

04 - Tabela de Referência para o Índice UV.

Previsões para índice UV para céu claro (sem nuvens).

ÍNDICE UV 1 Baixo	ÍNDICE UV 2 Baixo	ÍNDICE UV 3 Moderado	ÍNDICE UV 4 Moderado	ÍNDICE UV 5 Moderado	ÍNDICE UV 6 Alto	ÍNDICE UV 7 Alto	ÍNDICE UV 8 Muito Alto	ÍNDICE UV 9 Muito Alto	ÍNDICE UV 10 Muito Alto	ÍNDICE UV 11 Extremo	ÍNDICE UV 12 Extremo	ÍNDICE UV 13 Extremo	ÍNDICE UV 14 Extremo
Nenhuma Precaução Necessária		Precauções Requeridas					Extra Proteção						
Você pode permanecer no sol o tempo que quiser!		Em horários próximos ao meio-dia procure locais sombreados Procure usar camisa e boné Use o protetor solar.					Evite o sol ao meio-dia Permaneça na sombra Use camisa, boné e protetor solar						

FONTE: CPTEC/INPE - Centro de Previsão de Tempo e Estudos Climáticos.

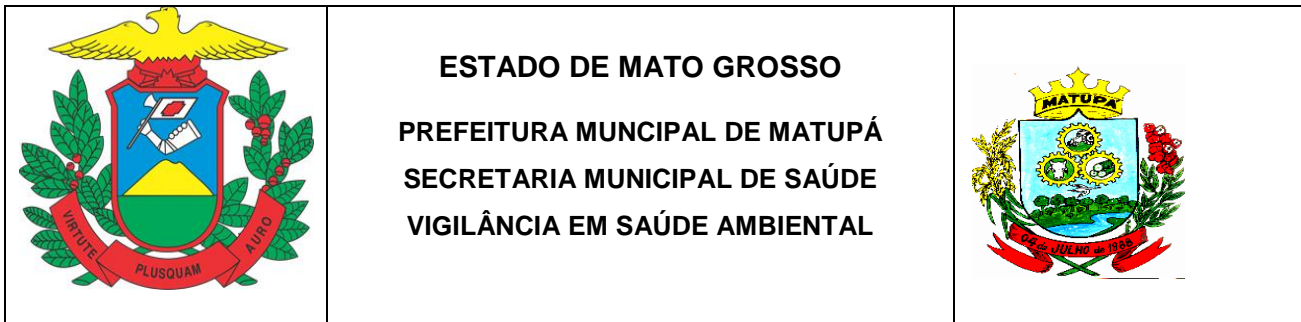
05 - Alertas para incidência de raios ultravioleta (IUV).

Para a prevenção não só do câncer de pele, como também de outras lesões provocadas pelos raios UV, é necessário evitar a exposição ao sol, pois o nível de incidência no município de Matupá, encontra-se com **Índice EXTREMO (13)**. Assim, considerando que os danos provocados pela exposição solar é cumulativo, é importante que cuidados especiais sejam tomados todos os dias.

Medidas de proteção pessoal

- Usar acessórios de proteção como: chapéu, boné ou guarda sol;
- Usar protetor solar sempre que sair ao sol.





06 - Dúvidas e/ou sugestões:

Entrar em contato com a Vigilância em Saúde Ambiental, telefone: (66) 3595 – 2265 ou e-mail: programas.saude.matupa@gmail.com
Técnico Responsável: Evelise Helena Santiago Lima

Boletim Informativo das Condições do Tempo, município de Matupá , disponível em:
<http://www.matupa.mt.gov.br>

Secretaria Municipal de Saúde de Matupá
Vigilância em Saúde Ambiental
Programa VIGIAR/SMS-Matupá/MT

